



Regione Autonoma della Sardegna
COMUNE DI FONNI
Provincia di Nuoro



PROFILI REGOLATORI
Subzona 05 "PUPUAI" - Isolato 13

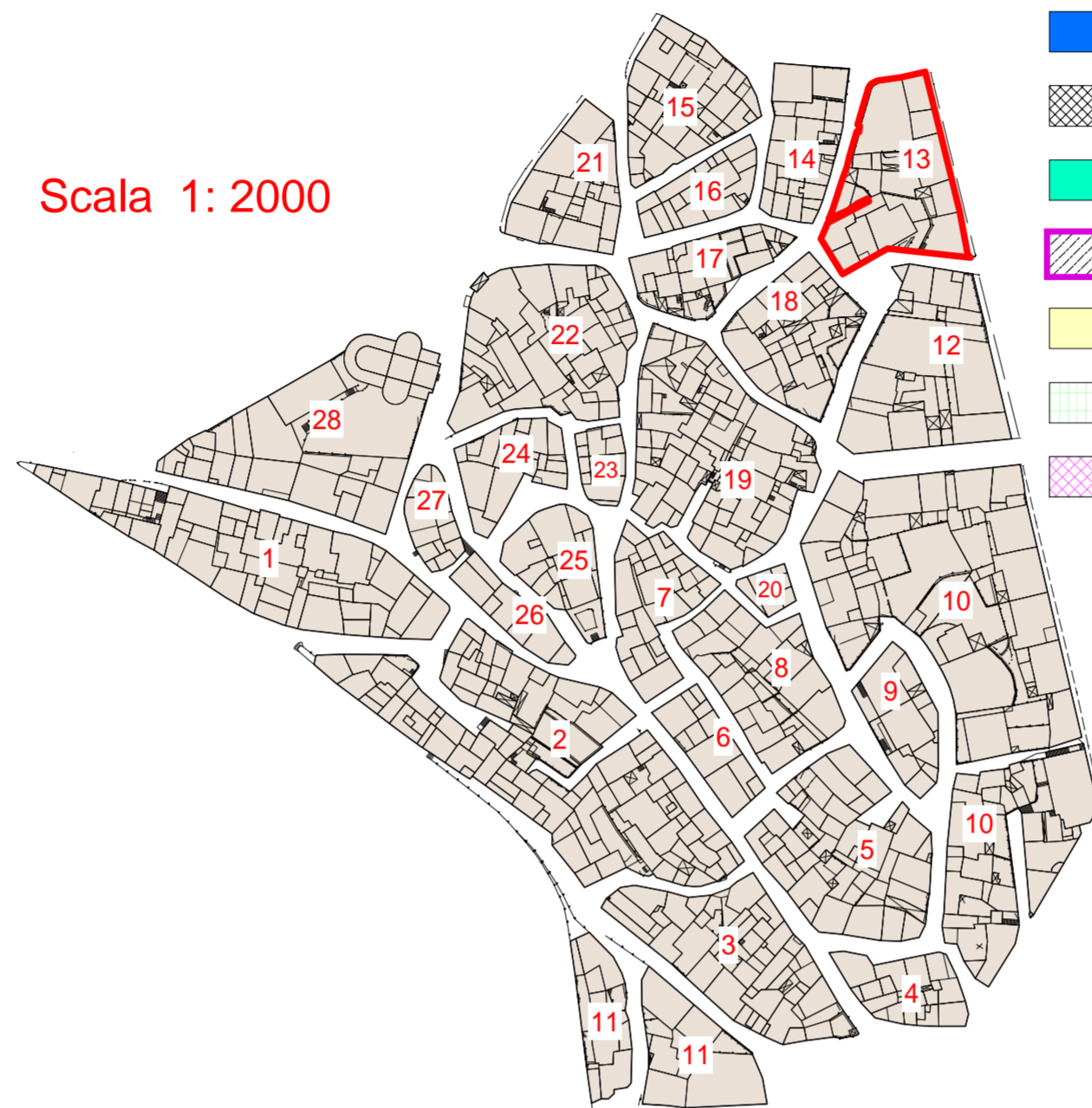
ELABORATO ADEGUATO ALLE PRESCRIZIONI R.A.S.

Data		TAVOLA :	I.5.13
Adozione:	Consiglio Comunale n°61 del 22/12/2010	SCALA :	
Adozione Definitiva:	Consiglio Comunale n°17 del 04/04/2011		
Approvazione R.A.S.:	Det. D.G./P. Urbanistica n. 1184 del 05/04/2013		
Approvazione:	Consiglio Comunale n. 36 del 05/11/2013		
Pubblicazione B.U.R.A.S.:			
IL SINDACO	Dott. Stefano Coinu	UFFICIO TECNICO	Geom. Mario Demaris Ing. Giuseppe Busia
PROGETTAZIONE:	Ing. Peppino Mureddu		
COLLABORAZIONI:	Ing. Mario Mureddu Ing. Elia Mureddu Ing. Antonio Angiolì Geom. Salvatore Marceddu Geom. Carlo Marceddu		Ing. Maurizio Manias Ing. Carlo Atzeni Geom. Aldo Scintu Arch. Anna Rosa Cidda

Emmeservizi s.n.c. Via caduti del mare 7 - Nuoro - emmeservizi@iscali.it - 07841943354

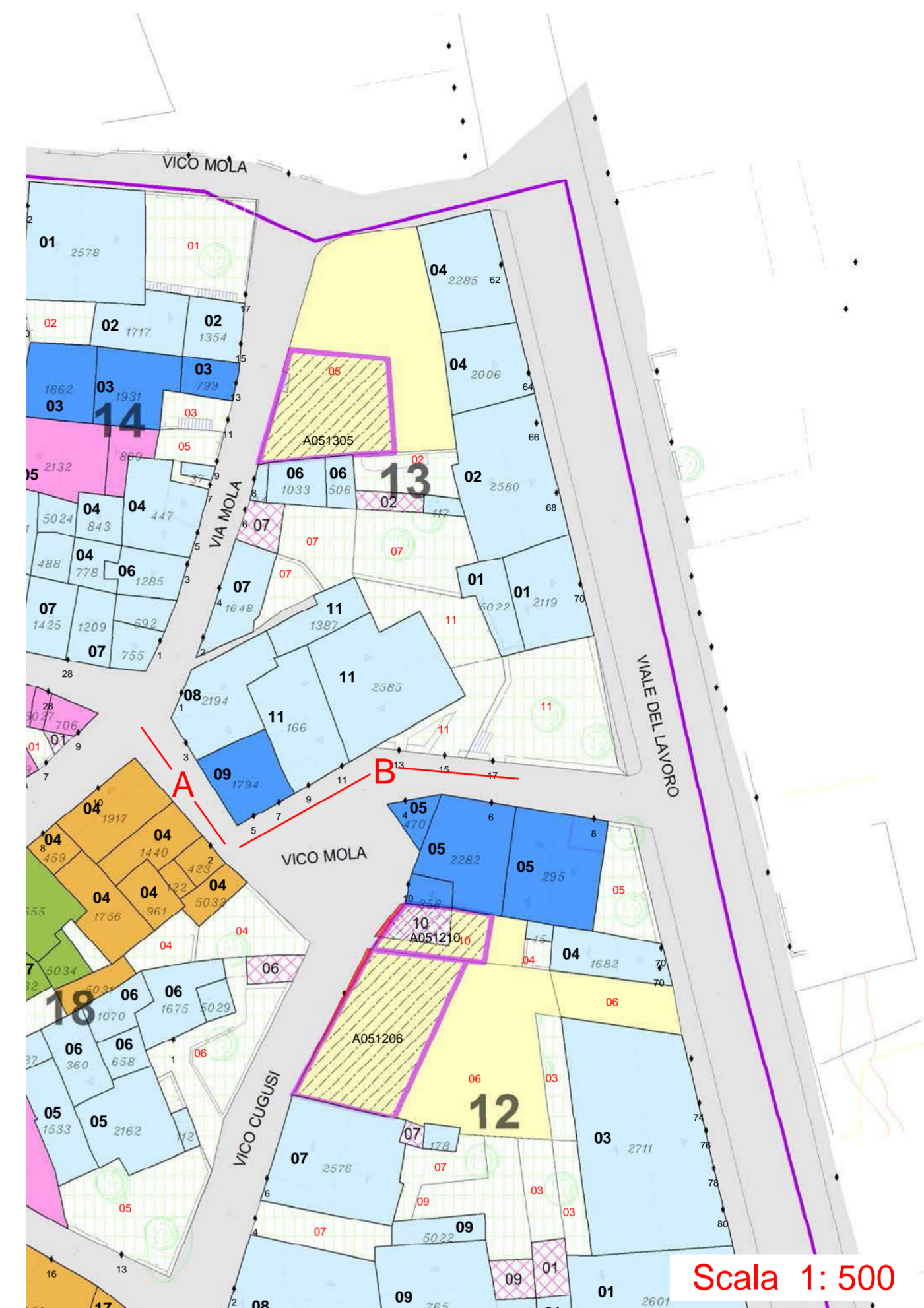
INQUADRAMENTO_ subzona 05 - isolato 13

Scala 1: 2000



LEGENDA

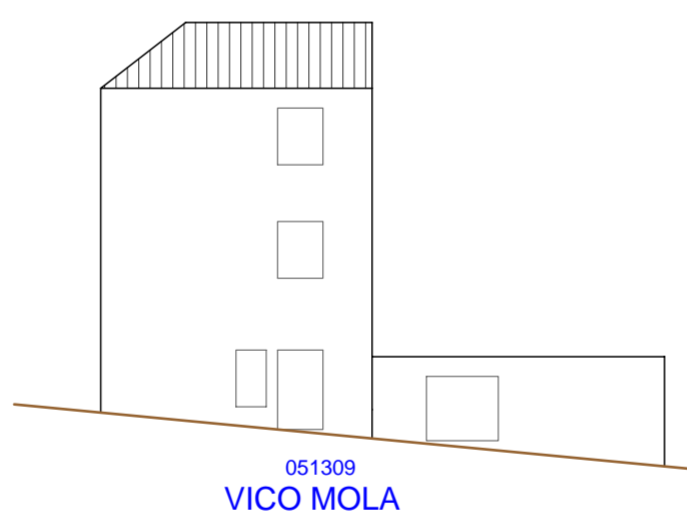
- AREE IN CESSIONE - Allineamenti
- SOSTITUZIONI EDILIZIE - Nuovi Ingombri
- A1/RES - RESTAURO SCIENTIFICO
- A2/RET - RESTAURO TIPOLOGICO
- A3/RRR - RESTAURO E RISTRUTTURAZIONE
- B1/RIS - RISTRUTTURAZIONE EDILIZIA
- B2/COA - COMPLEMENTAMENTO TIPO "A"
- B3/COB - COMPLEMENTAMENTO TIPO "B"
- B4/DEM - DEMOLIZIONE
- B5/SOS - SOSTITUZIONE EDILIZIA
- NUOVA COSTRUZIONE - Ingombri
- C1/INCO - NUOVA COSTRUZIONE
- PERTINENZE
- TETTOIE



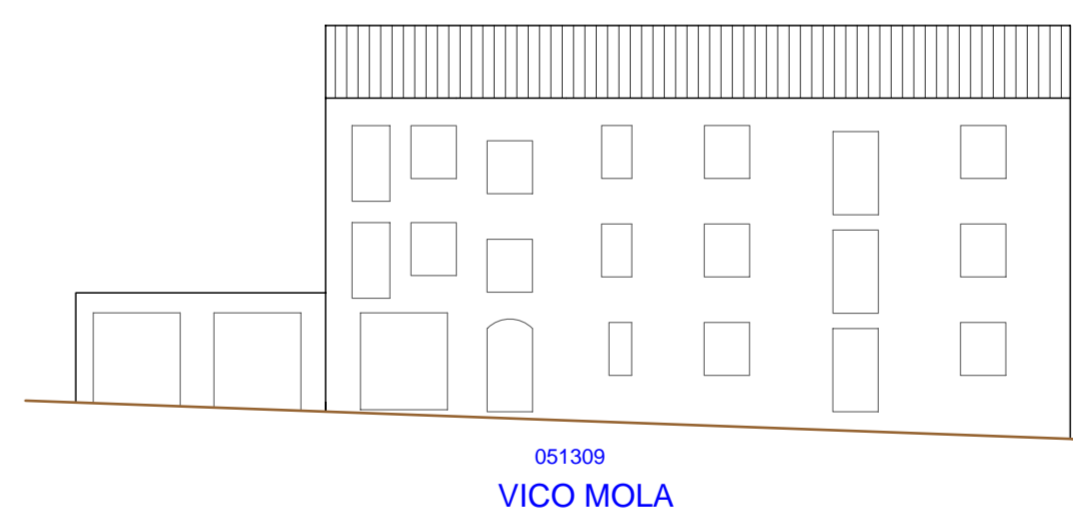
Scala 1: 500

PROSPETTI - stato attuale

VISTA A

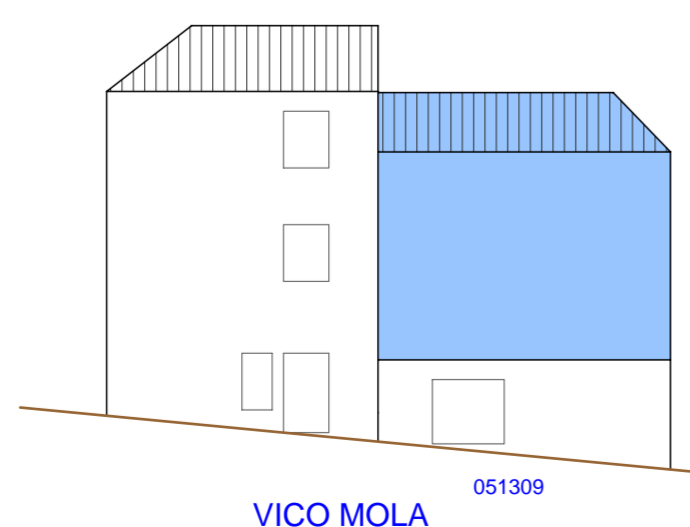


VISTA B



PROSPETTI - di progetto

VISTA A



VISTA B

