



Regione Autonoma della Sardegna
COMUNE DI FONNI
Provincia di Nuoro



PROFILI REGOLATORI
Subzona 02 "CANIO" - Isolato 01

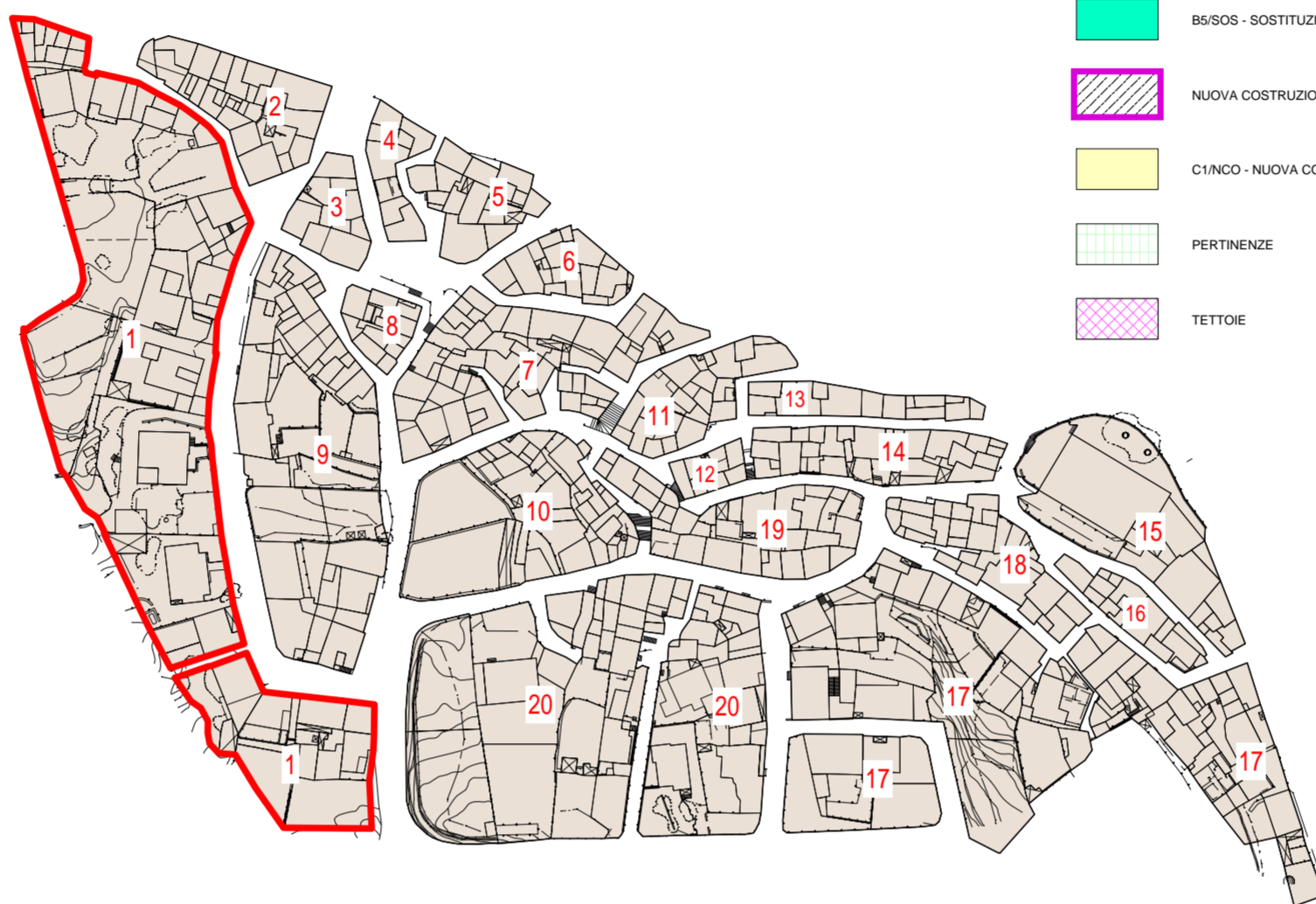
ELABORATO ADEGUATO ALLE PRESCRIZIONI R.A.S.

Data		TAVOLA:
Adozione: Consiglio Comunale n°61 del 22/12/2010		I.2.1
Adozione Definitiva: Consiglio Comunale n°17 del 04/04/2011		SCALA:
Approvazione R.A.S.: Det. D.G./P. Urbanistica n. 1184 del 05/04/2013		
Approvazione: Consiglio Comunale n. 36 del 05/11/2013		
Pubblicazione B.U.R.A.S.:		
IL SINDACO	UFFICIO TECNICO	
Dott. Stefano Coinu	Geom. Mario Demaris Ing. Giuseppe Busia	
PROGETTAZIONE: Ing. Peppino Mureddu		
COLLABORAZIONI:		
Ing. Mario Mureddu Ing. Elia Mureddu Ing. Antonio Angiolì Geom. Salvatore Marceddu Geom. Carlo Marceddu	Ing. Maurizio Manias Ing. Carlo Atzeni Geom. Aldo Scintu Arch. Anna Rosa Cidda	

Emmeservizi s.n.c. - Via caduti del mare 7 - Nuoro - emmeservizi@tecali.it - 07841943304

INQUADRAMENTO_ subzona 02 - isolato 01

Scala 1: 2000



LEGENDA

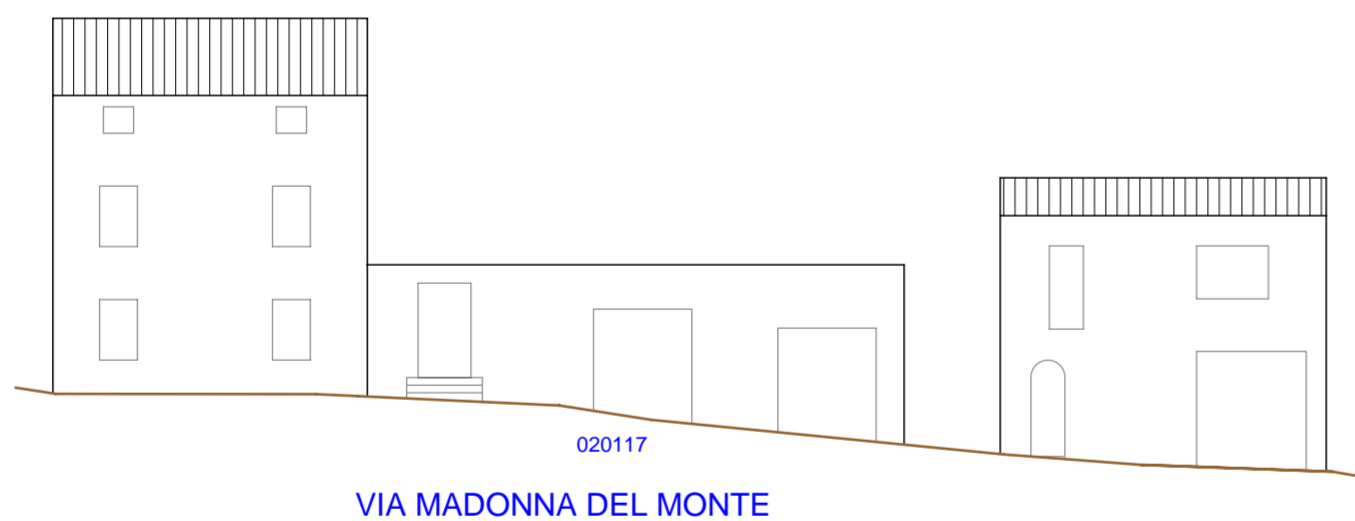
- AREE IN CESSIONE - Allineamenti
- SOSTITUZIONI EDILIZIE - Nuovi Ingombri
- A1/RES - RESTAURO SCIENTIFICO
- A2/RET - RESTAURO TIPOLOGICO
- A3/RRR - RESTAURO E RISTRUTTURAZIONE
- B1/RRS - RISTRUTTURAZIONE EDILIZIA
- B2/COA - COMPLEMENTAMENTO TIPO "A"
- B3/COB - COMPLEMENTAMENTO TIPO "B"
- B4/DEM - DEMOLIZIONE
- B5/SOS - SOSTITUZIONE EDILIZIA
- NUOVA COSTRUZIONE - Ingombri
- C1/NCO - NUOVA COSTRUZIONE
- PERTINENZE
- TETTOIE

Scala 1: 500



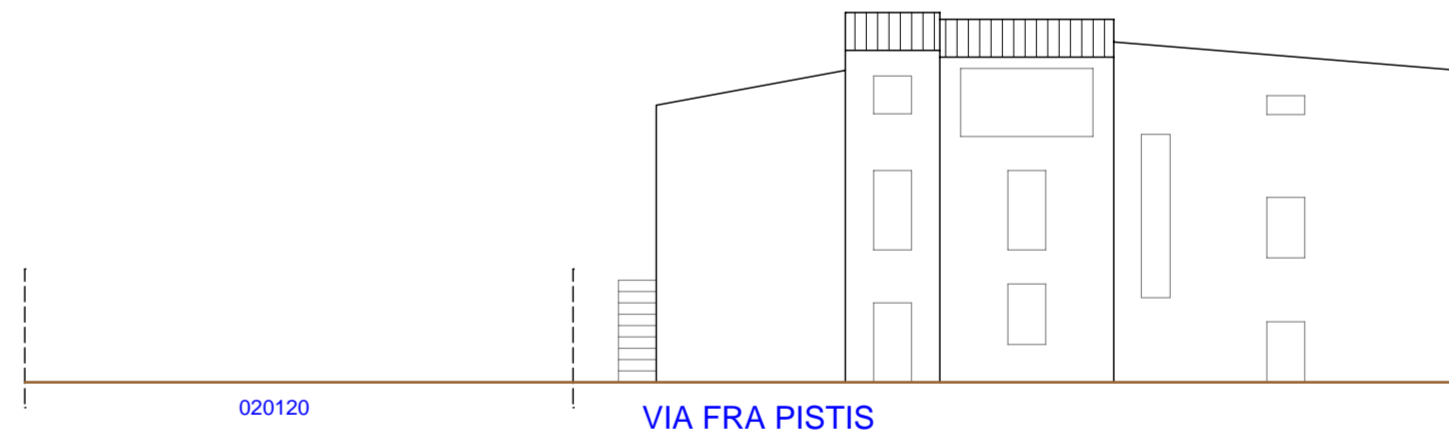
PROSPETTI - stato attuale

VISTA A



VIA MADONNA DEL MONTE

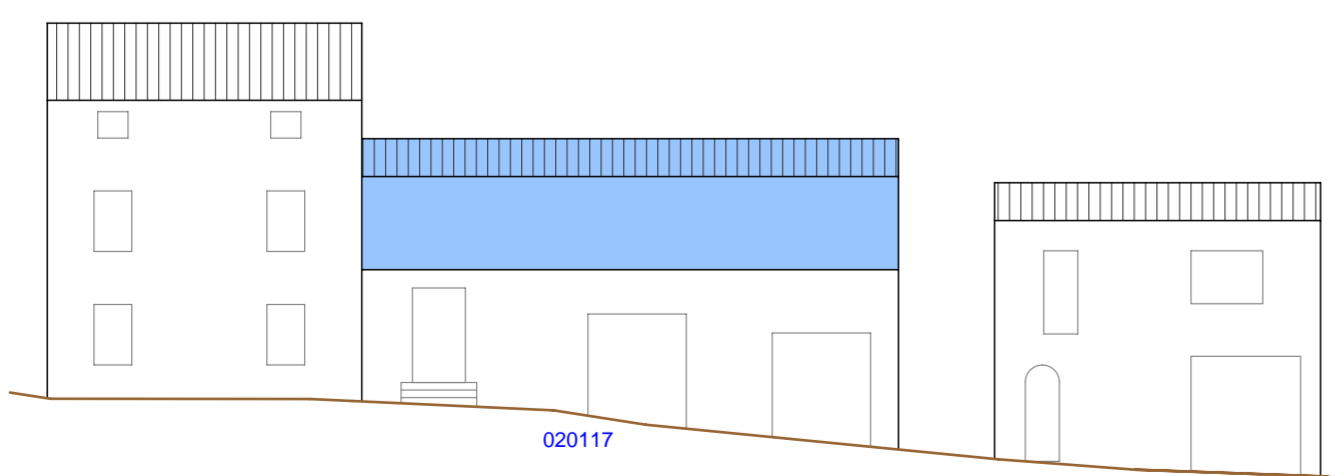
VISTA B



VIA FRA PISTIS

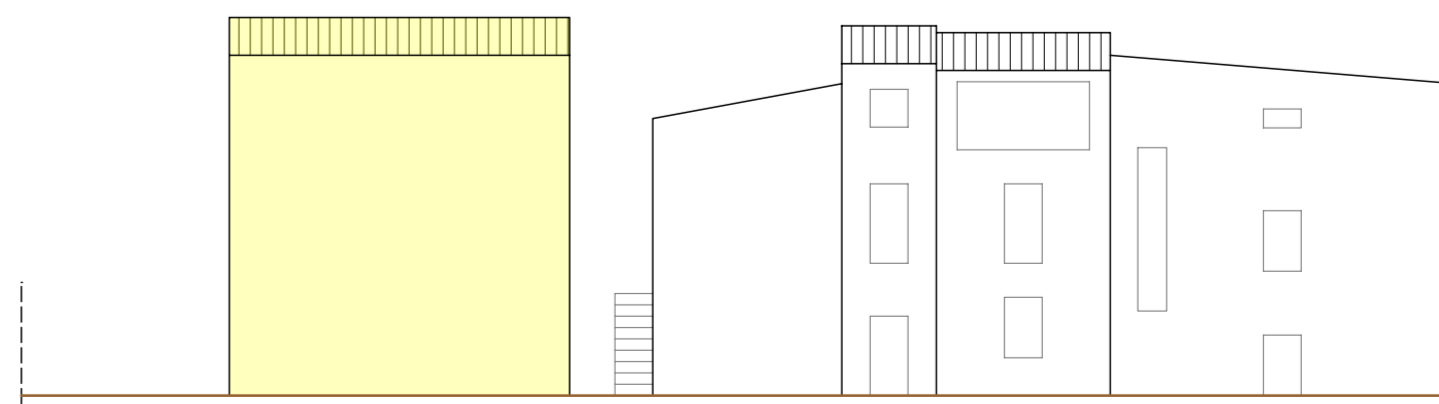
PROSPETTI - di progetto

VISTA A



VIA MADONNA DEL MONTE

VISTA B



VIA FRA PISTIS